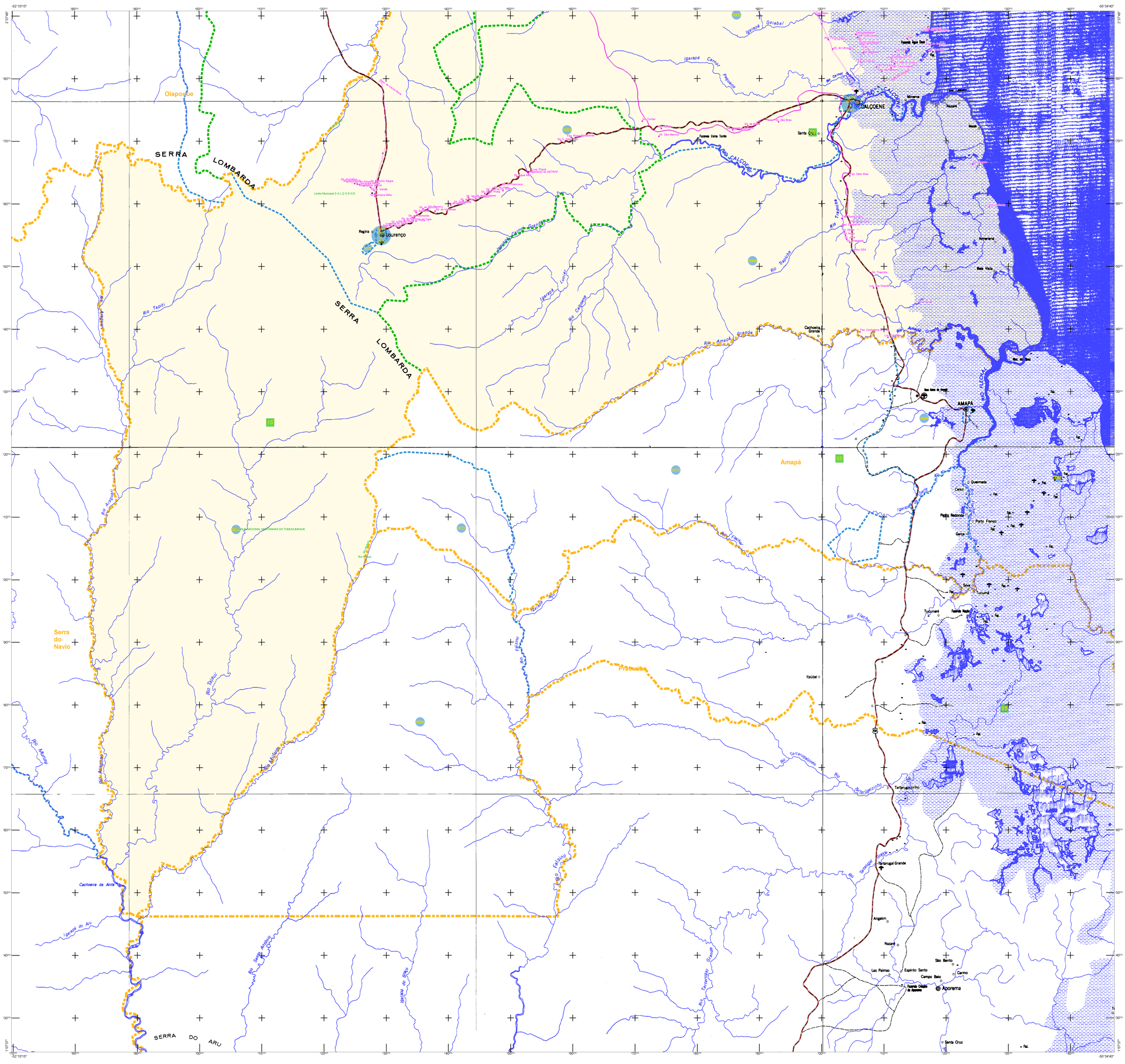
CALÇOENE
Oiapoque
SERRA LOMBARDA
Serra do Navio
Amapá
Pracuúba
AMAPÁ
Lourenço
Cachoeira Grande
Cachoeira da Anta
SERRA DO ARU
Rio Araguari
Rio Tapiti
Rio Muriaé
Rio Mulhiri
Rio Falsino
Rio Santo Antônio
Rio Tartarugal Grande
Rio Flexeiras
Rio Trapiche
Rio Calçoene
Igarapé Carnot Pequeno
Igarapé Goiabal
Igarapé Lunar
Igarapé Cassiporé Pequeno
Igarapé do Ariá
Igarapé do Breu
Igarapé do Ariá
Rio Amapá Grande
Rio Tartarugalzinho
Rio Tartarugal Grande
Rio Macacoari
Rio Preto
Rio Cunani
Rio Muriaé
Rio Munuré
Rio Araguari
Rio Tajauí
Rio Tartarugalzinho
Rio Flexeiras
Rio Trapiche
Rio Calçoene
Rio Amapá Grande
Rio Macacoari
Rio Preto
Rio Cunani
Rio Muriaé
Rio Munuré
Rio Araguari
Rio Tajauí
Rio Tartarugalzinho
Rio Tartarugal Grande

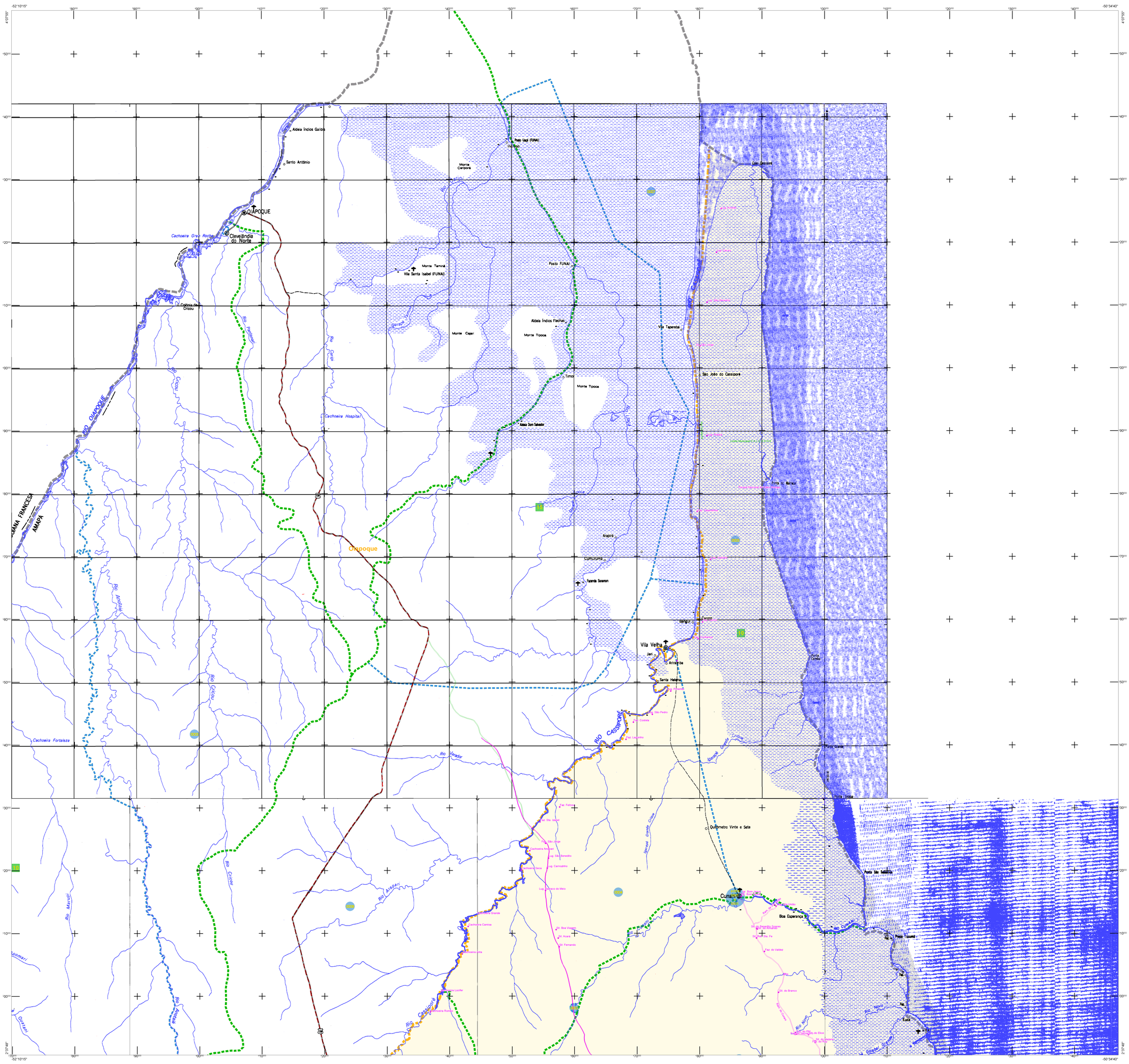

CONVENÇÕES CARTOGRÁFICAS

ELEMENTOS PLANIMÉTRICOS

Edificações
- Igreja. Escola. Mina
- Moinho de vento. Moinho de água
- Campo de emergência. Farol
- Localidades

Linha transmissora de energia. Cerca
Linha telefônica

Rodovias
- auto-estrada
- pavimentada
- sem pavimentação
- sem pavimentação — trafego periódico
- caminho carroçável
- trilha, caminho e picada
- prefixo de estrada: federal, estadual

Ferrovias
- bitola larga
- bitola estreita

ELEMENTOS ALTIMÉTRICOS

- Ponto trigonométrico. Referência de nível
- Ponto astronômico. Ponto barométrico
- Cota comprovada
- Superfície deformada. Areia

ELEMENTOS DE HIDROGRAFIA

- Curso d'água intermitente
- Lago ou lagoa intermitente
- Terreno sujeito a inundação. Salina
- Brejo ou pântano
- Poço (água). Nascente
- Rápidos e cataratas grandes
- Rápidos e cataratas
- Rocha submersa e a descoberto
- Molhe e represa: terra e alvenaria
- Ancoradouro. Rio seco ou de aluvião
- Recife rochoso

ATUALIZAÇÕES CARTOGRÁFICAS
COR MAGENTA - Levantamentos por GPS e/ou Imagens de Satélites
COR VERDE - Lançamento aproximado sem comprovação cartográfica

Convenções Temáticas			
Limites: Distrital			
Sub-Distrital			
Setor Censitário			
Identificação			
Distrito	Sub-Distrito	Setor Rural	Setor Urbano Aglomerado Rural
05	05	0114	0114

LIMITES
- internacional
- interestadual (aproximado)
- intermunicipal
- áreas especiais

OBS: Os limites provenientes das folhas raster, representadas na cor preta estão desatualizados e devem ser desconsiderados

MAPA MUNICIPAL ESTATÍSTICO

ESCALA : 1 : 250,000

Sistema de Coordenadas Geográfico em Latitude/Longitude - SIRGAS2000
Coordenadas Plano-Retangulares em UTM - SAD 69
Origem da quilometragem UTM: Equador e Meridiano WGr. 51
Acrescidas as constantes de 10.000 e 500 Km respectivamente

Este produto integra a coleção de mapas municipais gerados de forma semi-automatizada, a partir da junção das folhas do Mapeamento Sistemático Brasileiro produzida pelo IBGE, DSG e outros, em formato raster e/ou vetorial e da Malha Municipal Digital do IBGE, com atualização proveniente de diversas fontes, sem tratamento pleno de integração e completude dos elementos cartográficos.

MINISTÉRIO DO PLANEJAMENTO, ORÇAMENTO E GESTÃO
INSTITUTO BRASILEIRO DE GEOGRAFIA E ESTATÍSTICA
A DIRETORIA DE GEOCIÊNCIAS agradece a gentileza da comunicação de falhas ou omissões verificadas neste mapa.
AV. Brasil, 15 671 - Parada de Lucas
Rio de Janeiro-RJ - CEP 21.241-051

© IBGE - DIREITOS DE REPRODUÇÃO RESERVADOS

Divisão Político-Administrativa

GEOCÓDIGO Distrito	GEOCÓDIGO Subdistrito	NOME
160020405	160020405001	Calçoene
160020410	160020410000	Cunani
160020415	160020415001	Lourenço

Localização do município no Mapeamento Sistemático

Fonte: Mapa Índice do Brasil - IBGE

Articulação das Partes do Mapa

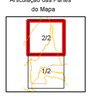

Localização no Estado

CRONOLOGIA

MALHA TERRITORIAL	2010
EDIÇÃO	30/06/2011
Informações relativas a documentação básica e atualização	Consultar Metadados

Calçoene - AP

ASPECTOS FÍSICOS

Mesorregião : NORTE DO AMAPA
Microrregião : OIAPOQUE
Altitude da Sede : Área :

COORDENADAS DA SEDE		
Latitude : 2.498	E : 505669.69	MC
Longitude : -50.949	N : 276106.87	51

IMPLEMENTAÇÃO

Coordenação Técnica:
Coordenação de Cartografia — CCAR

Coordenação Temática:
Coordenação de Estruturas Territoriais — CETE

Unidades Produtoras:
Unidades Estaduais do IBGE

Disseminação:
Centro de Documentação e Disseminação da Informação — CDDI